

# GBBT 2012

VRIJDAG 17 t/M ZATERDAG 25 AUGUSTUS

MERANO - MERANO

6 ETAPPES - 1 RUSTDAG - 2 REISDAGEN

615 KM - 16 HKM

RIT: COLS:

- 1 NIGRA (1688M) - COSTALUNGA (1745M)
- 2 PORDOI (2239M) - VALPAROLA (2192M) - GARDENA (2121M) - SELLA (2244M)
- 3 COSTALUNGA (1745M) - MENDOLA (1363M)
- 4 TONALE (1883M) - GAVIA (2621M)
- 5 UMBRAIL (2501M) - STELVIO (2757M)
- 6 STELVIO (2757M)



ZA	18-8	MERANO - CAMPITELLO	94	KM	-	2250	HM
ZO	19-8	CAMPITELLO - CAMPITELLO	100	KM	-	2900	HM
MA	20-8	CAMPITELLO - MALOSCO	103	KM	-	2700	HM
DI	21-8	RUSTDAG MALOSCO					
WO	22-8	MALOSCO - BORMIO	114	KM	-	2800	HM
DO	23-8	BORMIO - BORMIO	101	KM	-	3300	HM
VR	24-8	BORMIO - MERANO	100	KM	-	1750	HM









**Merano/Meran**

**BOLZANO  
BOZEN**

**Bressanone/  
Brixen**

Texelgruppe

Valle Sarentina

Cima S. Cassiano  
2581 Δ

M. Villandro  
Δ 2509

Corno di Renon  
Δ 2259

M. Sciliar  
Δ 2563

S. Vigilio /  
St. Vigil  
(1793)

M. Luco  
2434 Δ

S. Felice /  
St. Felix

Castelfondo  
(988)

Merano  
2000

Avelengo /  
Hafing  
(1290)

Verano /  
Voran  
1733

Vilpiano /  
Vilpian

Terlano /  
Terlan

Appiano /  
Eppan

Missiano /  
Missian

M. Penegal

Campolasta /  
Astfeld

Sarentino /  
Sarnthein  
(966)

Ponticino /  
Bundschen

Vanga /  
Wangen

Soprabolzano /  
Oberbozen

Colle di Villa /  
Bauernkohlen

Giacomo /  
St. Jakob

Ponte Gardena /  
Waldbruck

Collalbo /  
Klobenstein  
(1154)

Prato /  
Blumau

Collepietra /  
Steigegg

Tires /  
Tiers

Chiusa  
(1923)

Lazfons /  
Latzfons

Villandro /  
Villanders

Chiusa /  
Klaussen

Siusi /  
Sils

Collalbo /  
Klobenstein

Razes /  
Ratzes

Prato /  
Blumau

Nova Levante /  
1688

Velturmo /  
Feldthurns

Conv<sup>o</sup> di Sabiona

Chiusa /  
Klaussen

Chiusa /  
Klaussen

Chiusa /  
Klaussen

Chiusa /  
Klaussen

Bagni di  
Lavina Bianca /  
Weisslahobad

Tires /  
Tiers

Nova Levante /  
1688

Albes /  
Albeins

Funes /  
V. Funes

Val  
Bagni Froid

Ort  
St. U

Bellavist

Bagni di  
Lavina Bianca /  
Weisslahobad

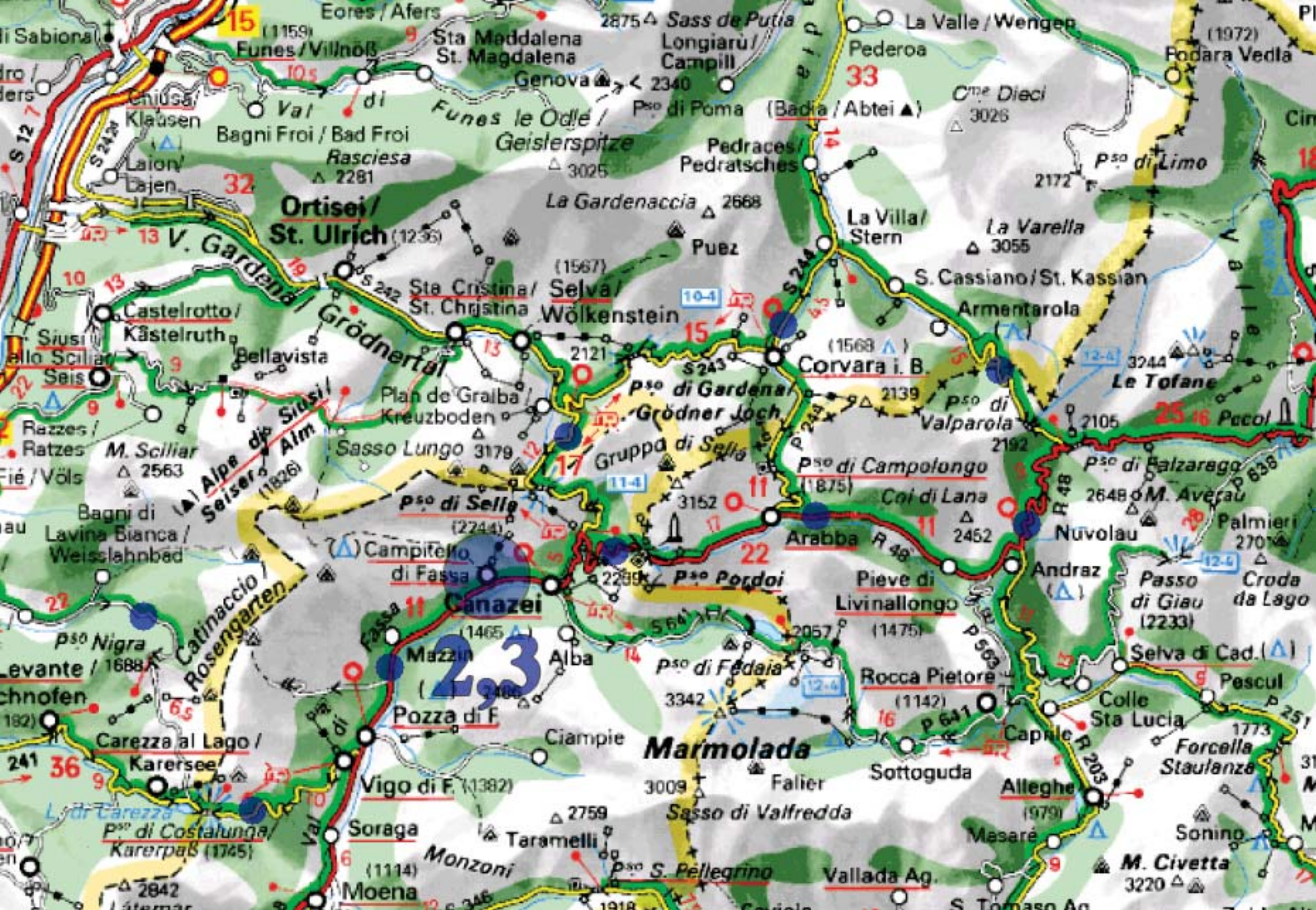
Bagni di  
Lavina Bianca /  
Weisslahobad

Tires /  
Tiers

Nova Levante /  
1688

Nova Levante /  
1688









**BOLZANO**  
**BOZEN**

S. Genesio At. Jenesien

Soprabolzano/Oberbozen

Collalbo/Klobenstein (1154)

M. Sciliar 2563

Sasso Lungo 3179

Appiano/Eppan

Colle di Villa/Rauerkohler

Nova Levante/Welschnofen (1182)

Canazei (1465)

Mendola/Mendelpaß

Lupicino/Wölfl

Ponte Nova/Birchabruck

Carezza al Lago/Karersee

Vigo di F. (1382)

Caldaro s. str. d. Vino

Bronzolo/Branzoll

Nova Ponente/Deutschnofen (1512)

Pso di Costalunga/Karerpaß (1745)

Soraga (1114)

Castelvecchio/Altenburg

Monte S. Pietro/Petersberg

Madonna di Pietralba (1520)

Novale/Rauth

Látemar 2842

Moena (1114)

Termeno/Tramin

Aldino/Aldein

Redagno/Badein 1989

Fontanefredde/Kaltenbrunn

Pampeago

Val di S. Pellegrino

Cortaccia/Kurtatsch

Montagna/Montan

Trodena/Truden

Varena

Predazzo (11010)

Bellamonte

Egna/Neumarkt

S. Lugano

Carano

Ziano di F.

Paneveggio

Cauria/Gfrill

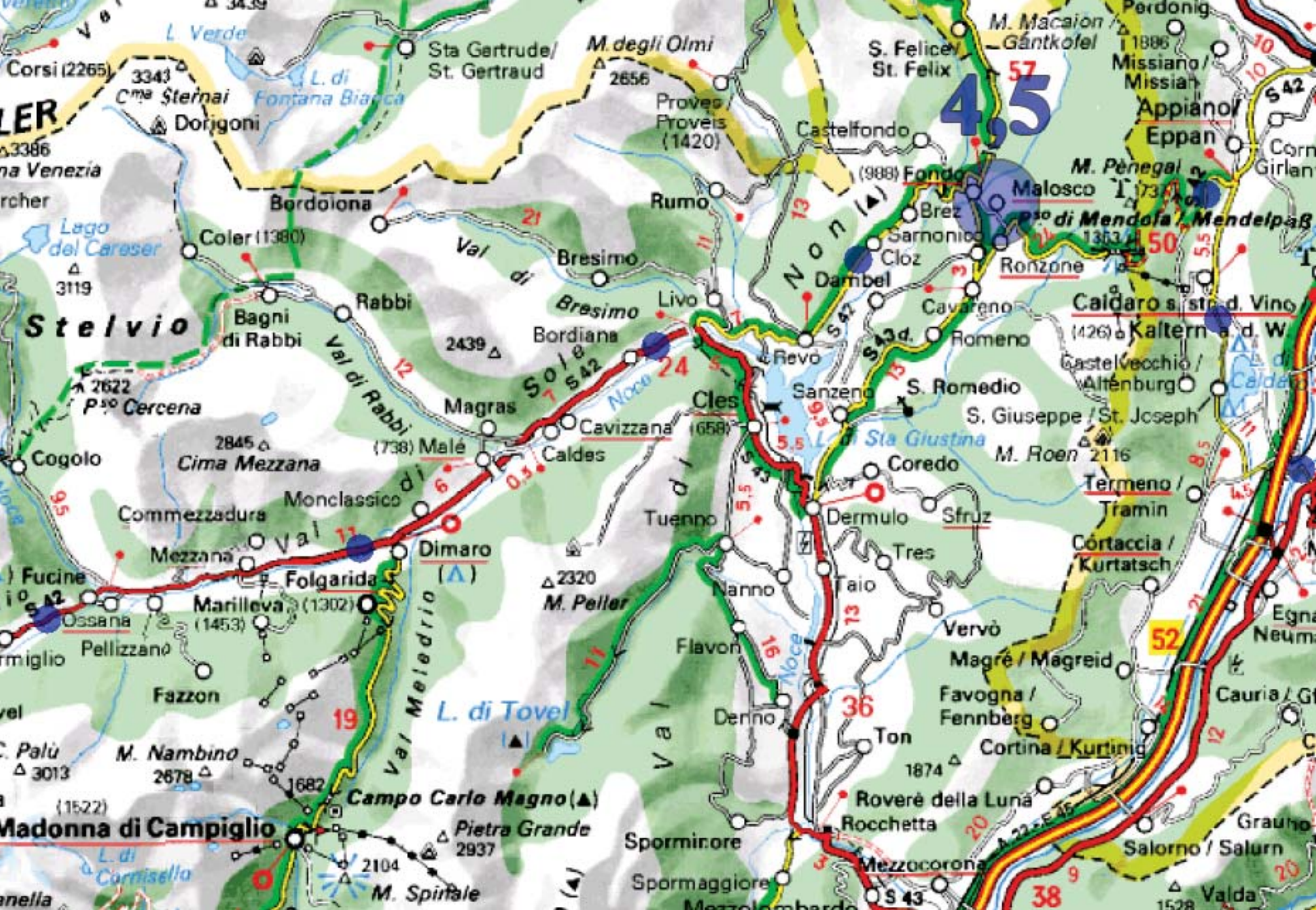
Anterivo/Altrei

Molina

Masi di C.

Val Travignolo









# ORTLES/ ORTLER

## dello Stelvio

### Madonna di Campiglio

**Bormio** (1125)

**Cima Bianca** (3296)

**M. Gavia** (3223)

**M. Coleazzo** (3006)

**M. Confinale** (3370)

**M. Sobretta** (3296)

**Punta S. Matteo** (3678)

**Corno del Tre Signori** (3360)

**M. Tonale** (2694)

**Passo del Tonale** (1863)

**M. Cevedale** (3769)

**M. Viòz** (3845)

**Peio Terme** (1389)

**L. di Pian Palù**

**M. Tonale** (2694)

**Passo del Tonale** (1863)

**Cima Venezia** (3386)

**Lago del Careser**

**Peio**

**L. di Pian Palù**

**M. Tonale** (2694)

**Passo del Tonale** (1863)

**Corsi** (2265)

**M. Viòz** (3845)

**Peio Terme** (1389)

**L. di Pian Palù**

**M. Tonale** (2694)

**Passo del Tonale** (1863)

**Cima Steina** (3343)

**M. Viòz** (3845)

**Peio Terme** (1389)

**L. di Pian Palù**

**M. Tonale** (2694)

**Passo del Tonale** (1863)

**Corsi** (2265)

**M. Viòz** (3845)

**Peio Terme** (1389)

**L. di Pian Palù**

**M. Tonale** (2694)

**Passo del Tonale** (1863)

**Sta Lucia**

**Bormio 2000**

**Fumero**

**M. Serottini** (2967)

**Passo del Tonale** (1863)

**S. Antonio**

**Valfurva**

**M. Gavia** (3223)

**M. Coleazzo** (3006)

**Passo del Tonale** (1863)

**Gran Zebrù Königsspitze** (3851)

**M. Sobretta** (3296)

**M. Gavia** (3223)

**M. Coleazzo** (3006)

**Passo del Tonale** (1863)

**Pizzini-Frattola**

**M. Sobretta** (3296)

**M. Gavia** (3223)

**M. Coleazzo** (3006)

**Passo del Tonale** (1863)

**M. Cevedale** (3769)

**M. Viòz** (3845)

**Peio Terme** (1389)

**M. Tonale** (2694)

**Passo del Tonale** (1863)

**Cima Venezia** (3386)

**M. Viòz** (3845)

**Peio Terme** (1389)

**M. Tonale** (2694)

**Passo del Tonale** (1863)

**Corsi** (2265)

**M. Viòz** (3845)

**Peio Terme** (1389)

**M. Tonale** (2694)

**Passo del Tonale** (1863)

**Cima Steina** (3343)

**M. Viòz** (3845)

**Peio Terme** (1389)

**M. Tonale** (2694)

**Passo del Tonale** (1863)

**Corsi** (2265)

**M. Viòz** (3845)

**Peio Terme** (1389)

**M. Tonale** (2694)

**Passo del Tonale** (1863)

**Sta Lucia**

**Bormio 2000**

**Fumero**

**M. Serottini** (2967)

**Passo del Tonale** (1863)

**S. Antonio**

**Valfurva**

**M. Gavia** (3223)

**M. Coleazzo** (3006)

**Passo del Tonale** (1863)

**Gran Zebrù Königsspitze** (3851)

**M. Sobretta** (3296)

**M. Gavia** (3223)

**M. Coleazzo** (3006)

**Passo del Tonale** (1863)

**Pizzini-Frattola**

**M. Sobretta** (3296)

**M. Gavia** (3223)

**M. Coleazzo** (3006)

**Passo del Tonale** (1863)

**M. Cevedale** (3769)

**M. Viòz** (3845)

**Peio Terme** (1389)

**M. Tonale** (2694)

**Passo del Tonale** (1863)

**Cima Venezia** (3386)

**M. Viòz** (3845)

**Peio Terme** (1389)

**M. Tonale** (2694)

**Passo del Tonale** (1863)

**Corsi** (2265)

**M. Viòz** (3845)

**Peio Terme** (1389)

**M. Tonale** (2694)

**Passo del Tonale** (1863)

**Cima Steina** (3343)

**M. Viòz** (3845)

**Peio Terme** (1389)

**M. Tonale** (2694)

**Passo del Tonale** (1863)

**Corsi** (2265)

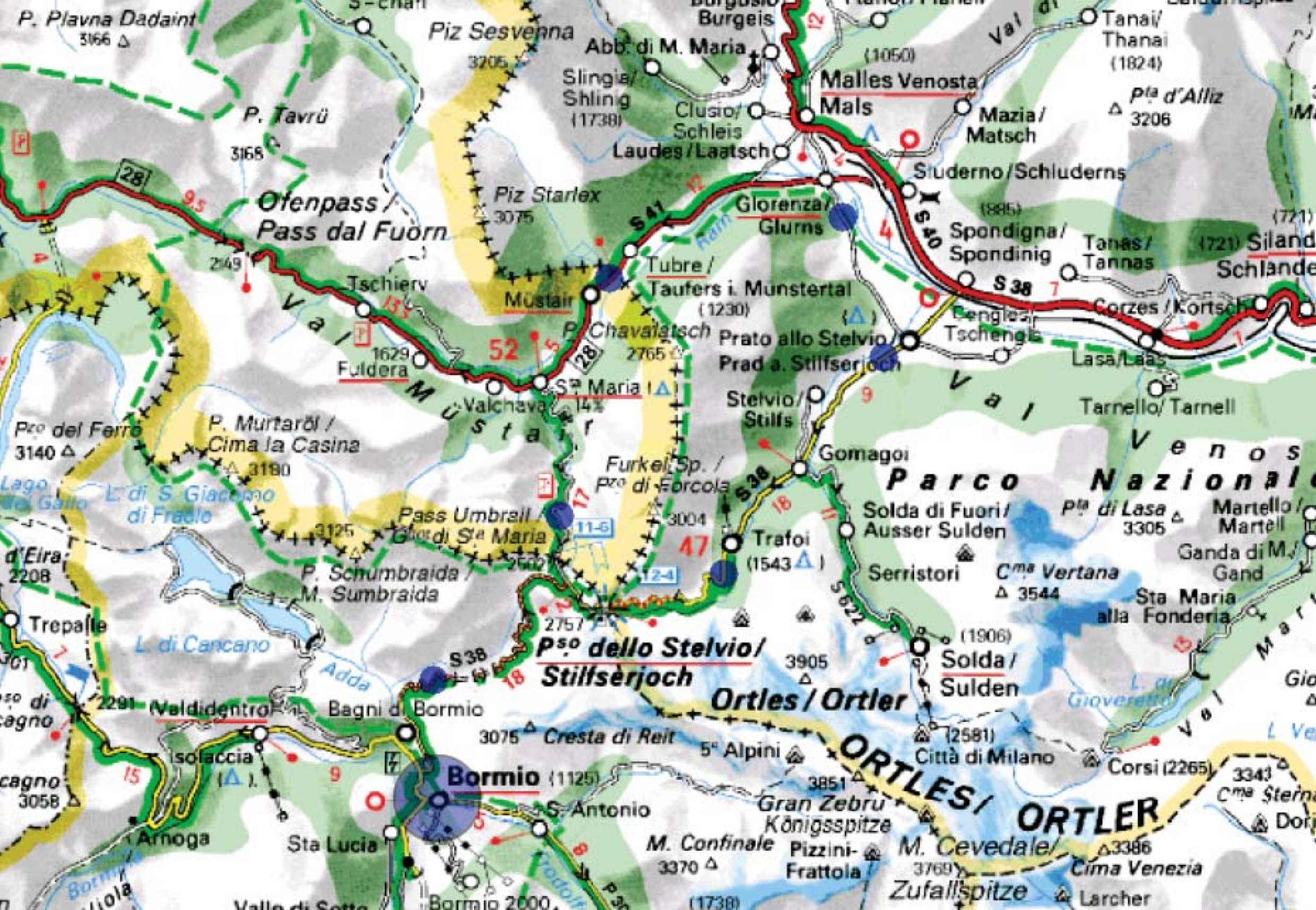
**M. Viòz** (3845)

**Peio Terme** (1389)

**M. Tonale** (2694)

**Passo del Tonale** (1863)





P. Plavna Dadaint  
3166 Δ

P. Tavrü  
3168

Piz Sesvenna  
3205

Abb. di M. Maria  
Slingia/Shling  
(1738)

Malles Venosta  
Mals  
(1050)

Tanai/Thanai  
(1824)  
pta d'Alliz  
Δ 3206

Ofenpass /  
Pass dal Fuorn  
2449

Piz Starlex  
3075

Glorenza /  
Grüns  
(885)

Spondigna /  
Spondinig  
(885)

Tanas /  
Tannas  
(1721)

P. del Ferro  
3140 Δ

P. Murtaröl /  
Cima la Casina  
Δ 3180

P. Chavaiatsch  
2765

Prato allo Stelvio /  
Prad a. Stilfserjoch  
2765

Gomagoi

pt. di Lasa  
Δ 3305

L. di S. Giacomo  
di Fraele

Trepalle  
2208

L. di Carcano

P. Schumbraida /  
M. Sumbraida  
3125

Pass Umbrail  
3004

Furkel Sp. /  
P. di Forcola  
3004

Trafoi  
(1543 Δ)

Serristori

C. Vertana  
Δ 3544

Sta Maria  
alla Fonderia

L. di Carcano

Valdidentro

Bagni di Bormio

P. dello Stelvio /  
Stilfserjoch  
2757

Ortles / Ortler  
3905

Solda /  
Sulden  
(1906)

Città di Milano  
(2581)

Isolaccia  
(Δ)

Bormio (1125)

Cresta di Reit  
3075

5° Alpini

Gran Zebrù  
Königsspitze  
3851

Corsi (2265)

Arnoga

Sta Lucia

S. Antonio

M. Confinale  
3370 Δ

Pizzini-  
Frattola

M. Cevedale /  
Zufallspitze  
3386

Valle di Sotto

Bormio 2000

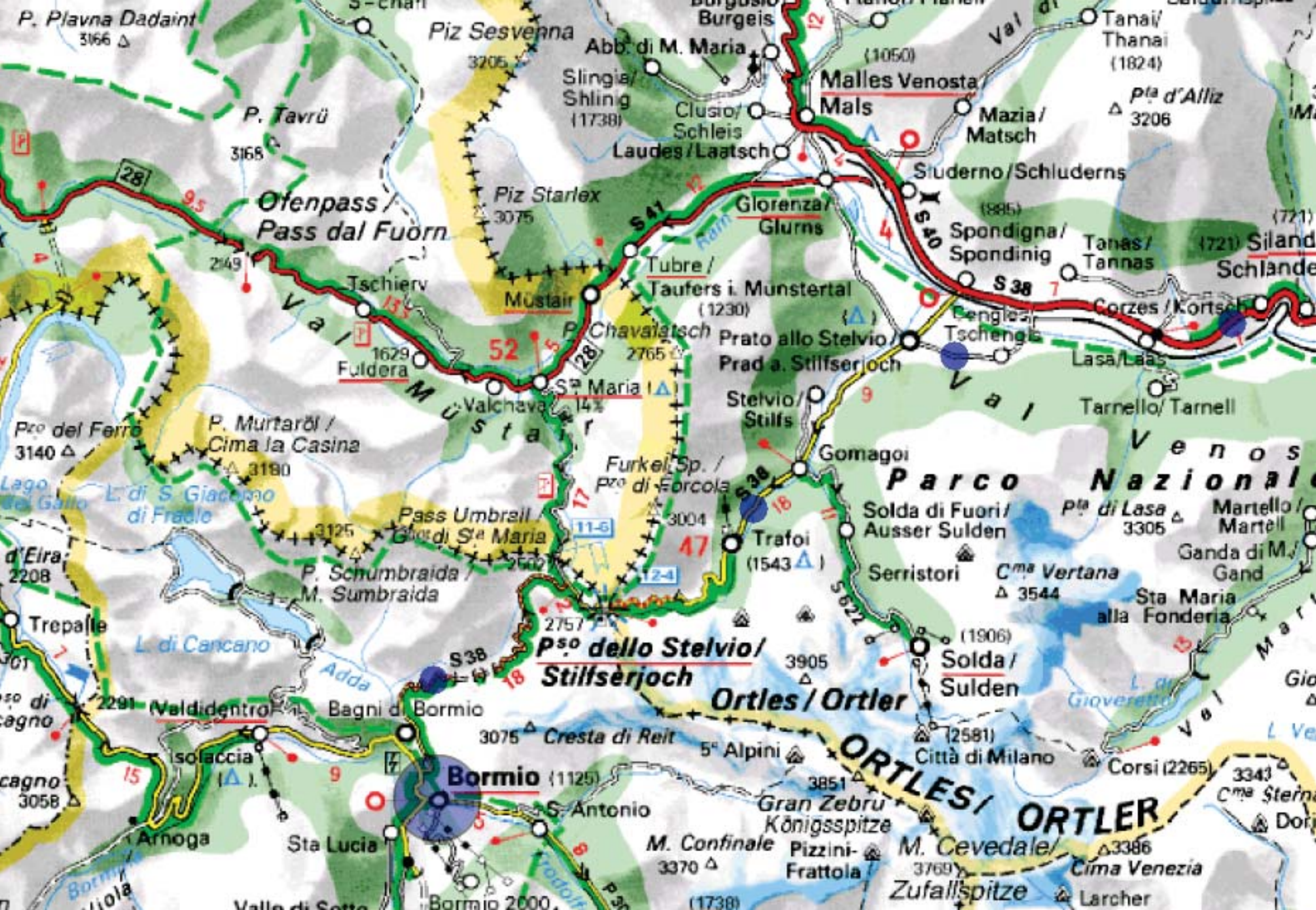
Valle di Sotto

M. Confinale  
3370 Δ

Pizzini-  
Frattola

Cima Venezia  
Larcher











**Hotel Europa Splendid**  
Corso della Libertá 178  
Merano  
+39 0473 232576



**Hotel Alaska**  
Streda Dolomites 36  
Campitello di Fassa  
+39 0462 750430



**Hotel Panorama**  
Viale Panorama 6  
Malosco  
+39 0463 831201



**Hotel Vallecetta**  
Via Milano 107  
Bormio  
+39 0342 904587







Hotel Europa Splendid  
Merano



Hotel Alaska  
Campitello di Fassa



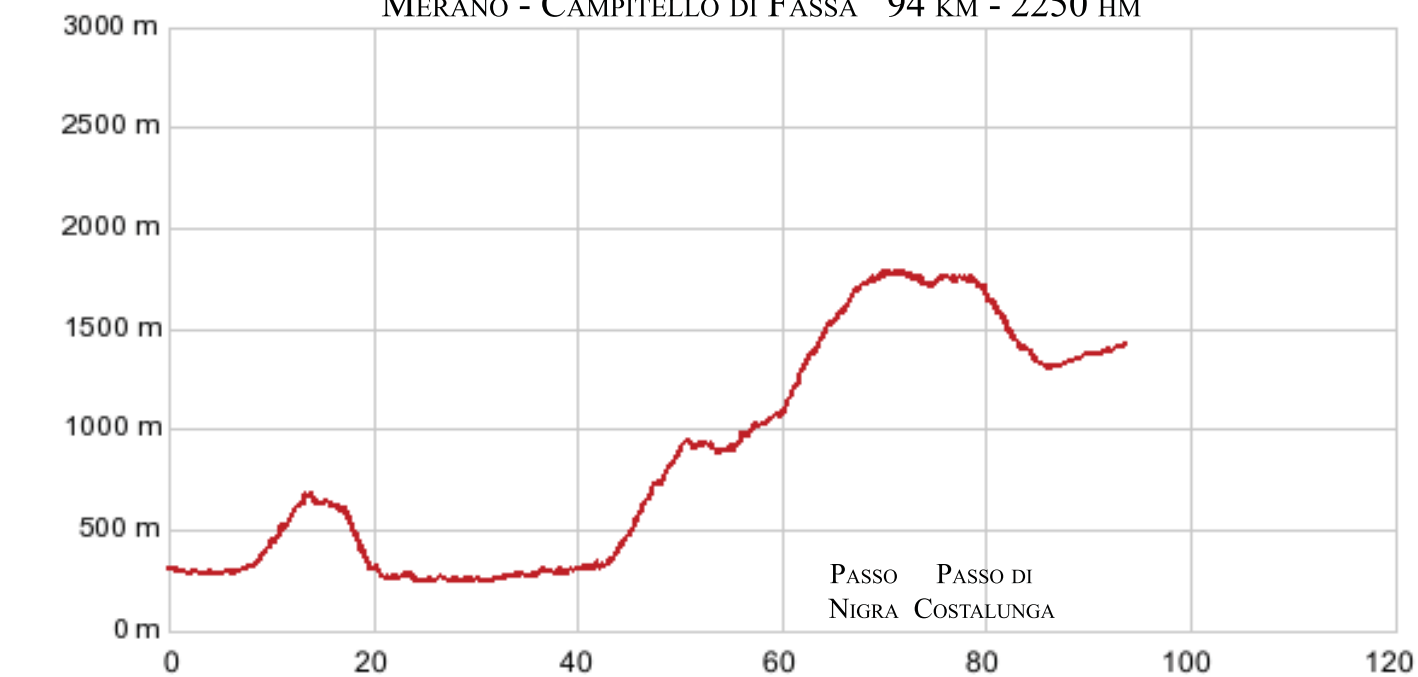
Hotel Panorama  
Malosco



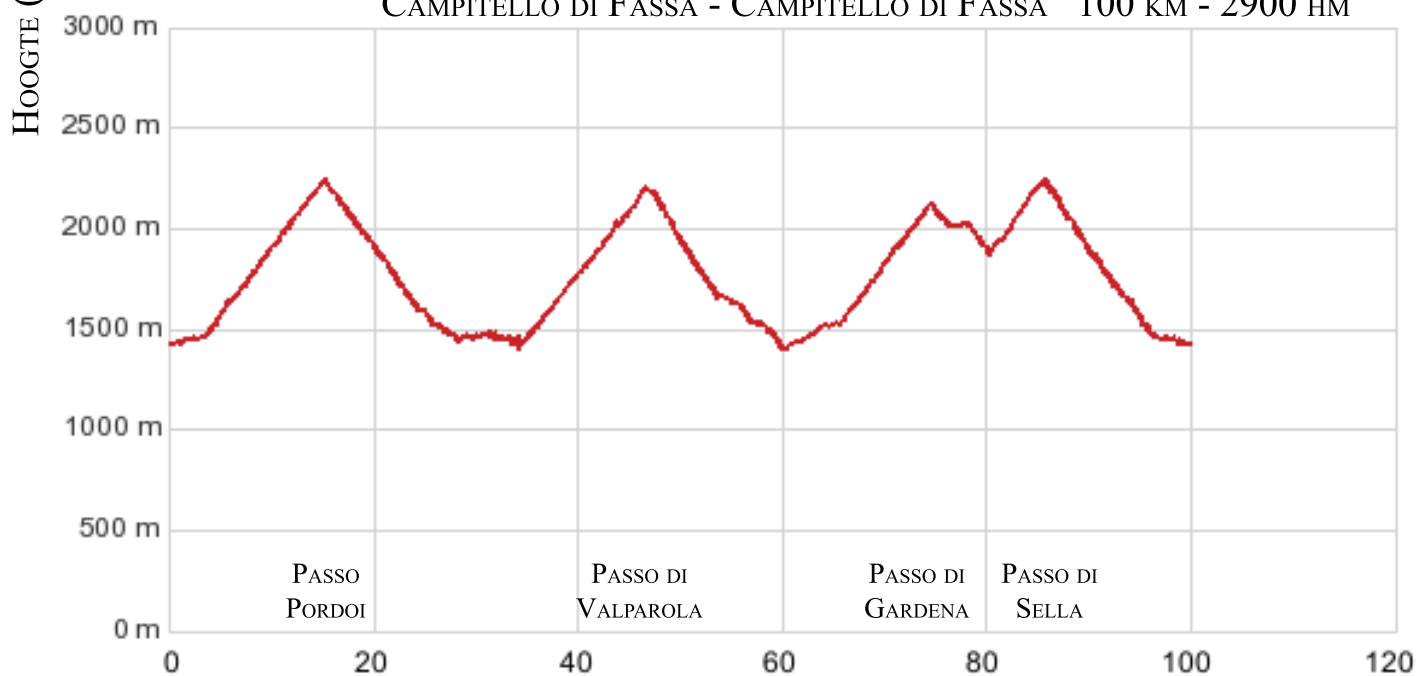
Hotel Vallecetta  
Bormio



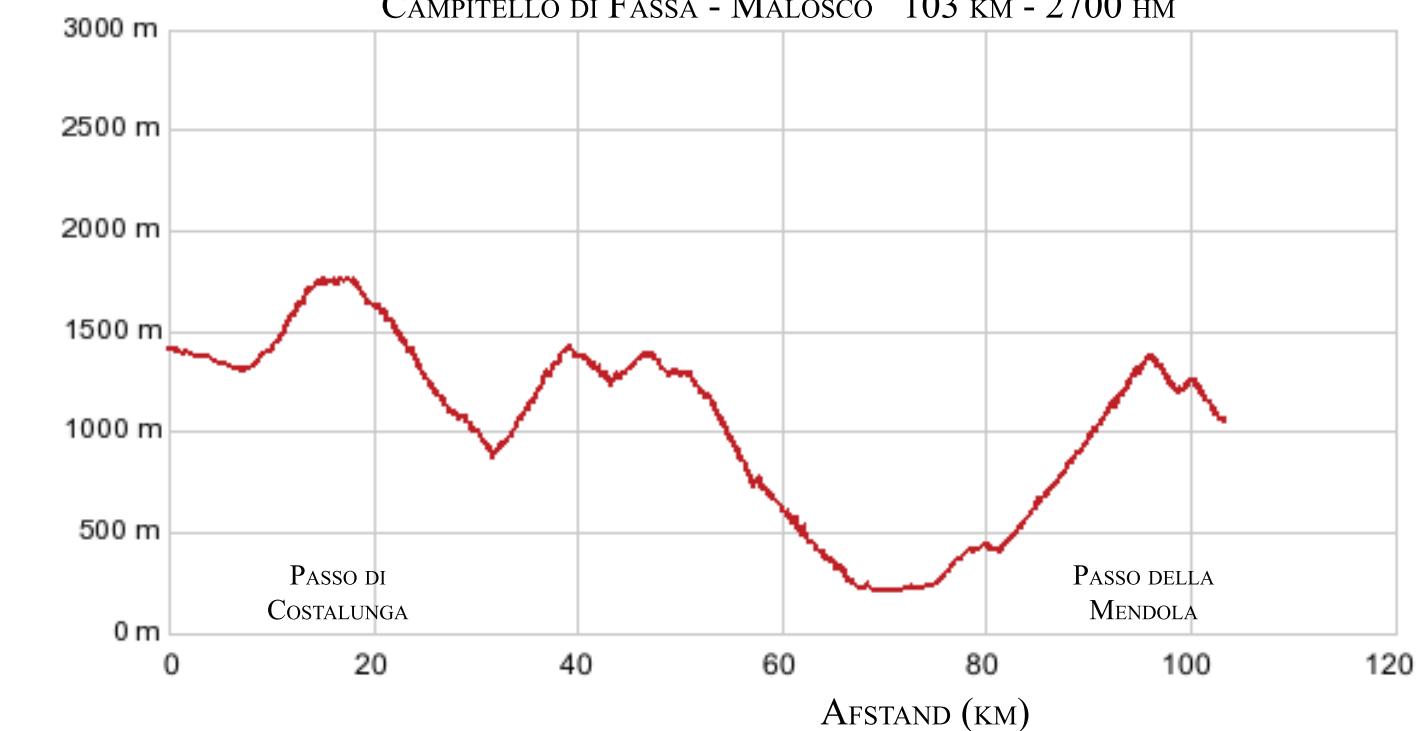
MERANO - CAMPITELLO DI FASSA 94 KM - 2250 HM



CAMPITELLO DI FASSA - CAMPITELLO DI FASSA 100 KM - 2900 HM



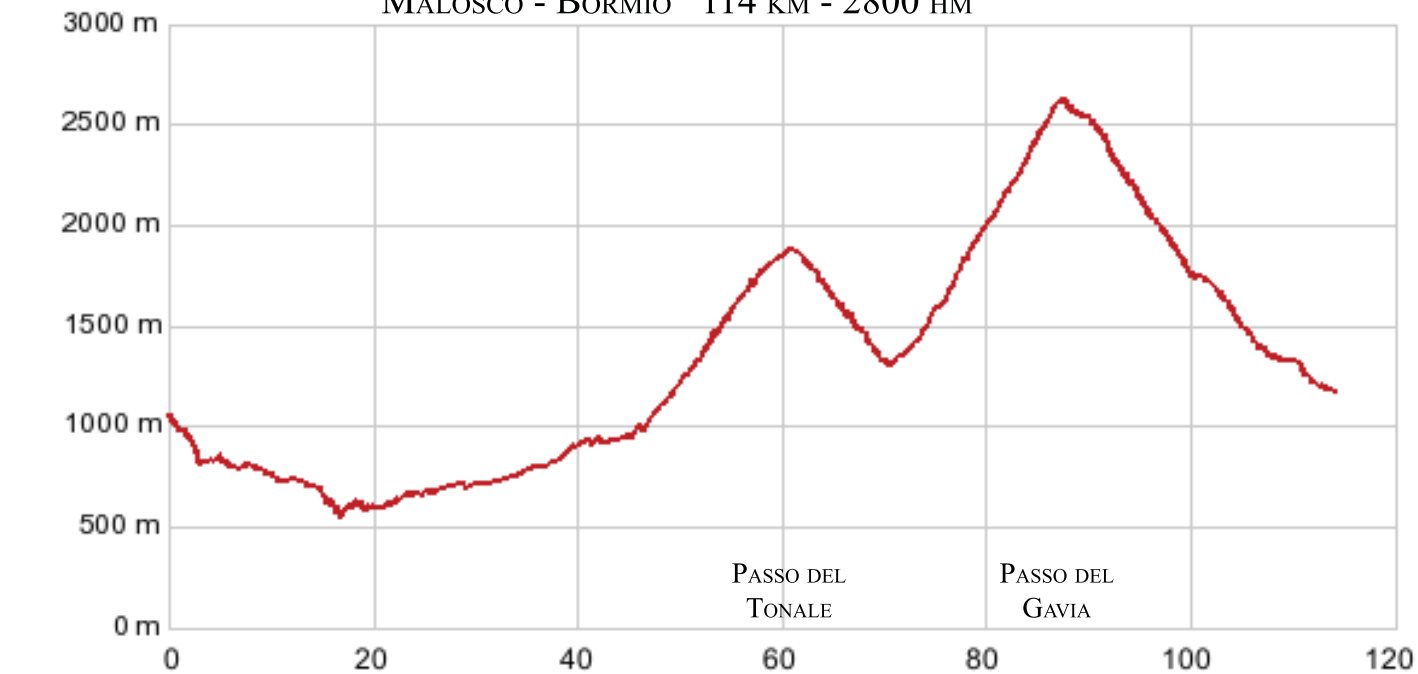
CAMPITELLO DI FASSA - MALOSCO 103 KM - 2700 HM



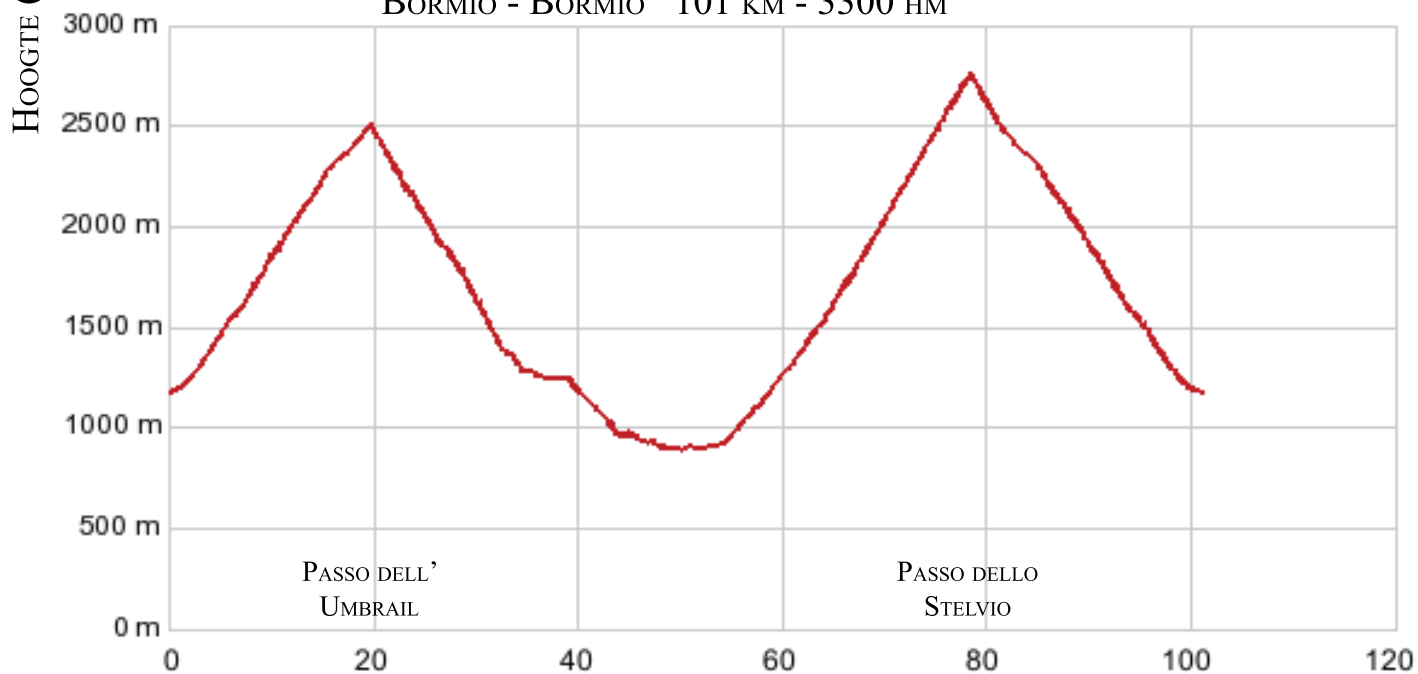
AFSTAND (KM)



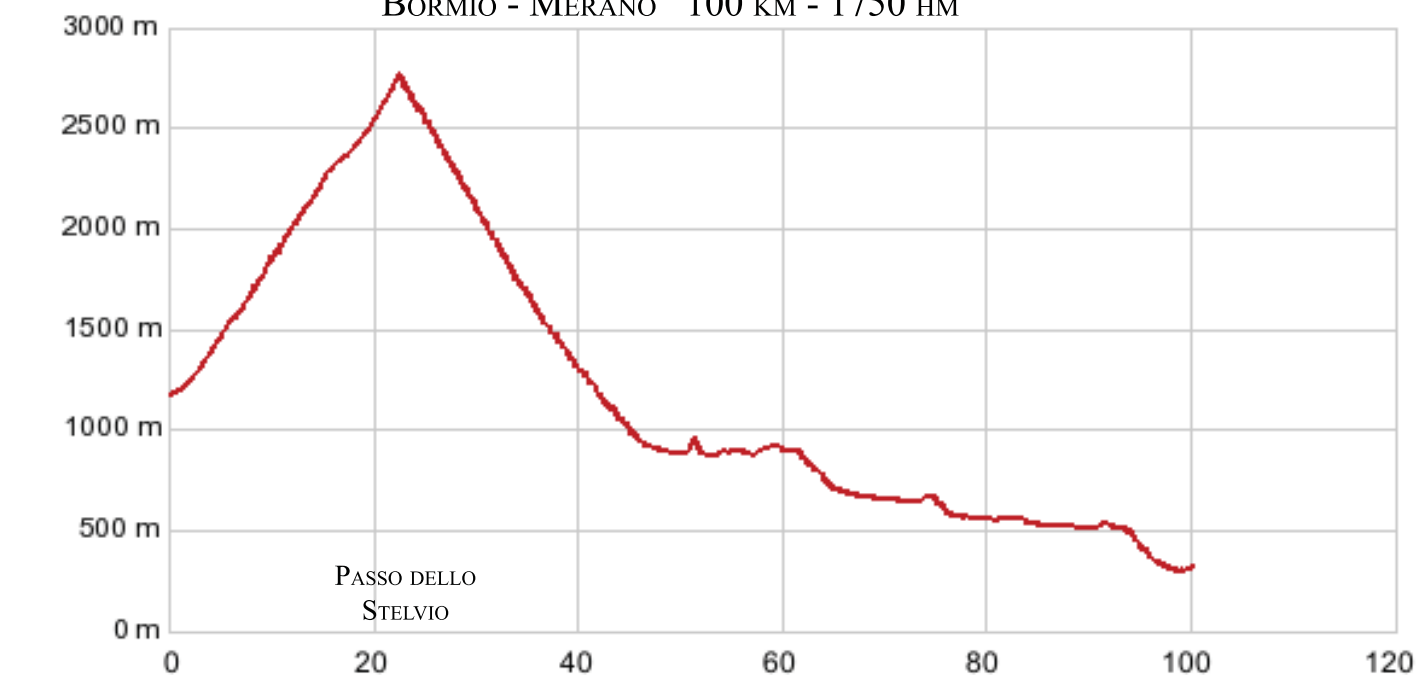
MALOSCO - BORMIO 114 KM - 2800 HM



BORMIO - BORMIO 101 KM - 3300 HM



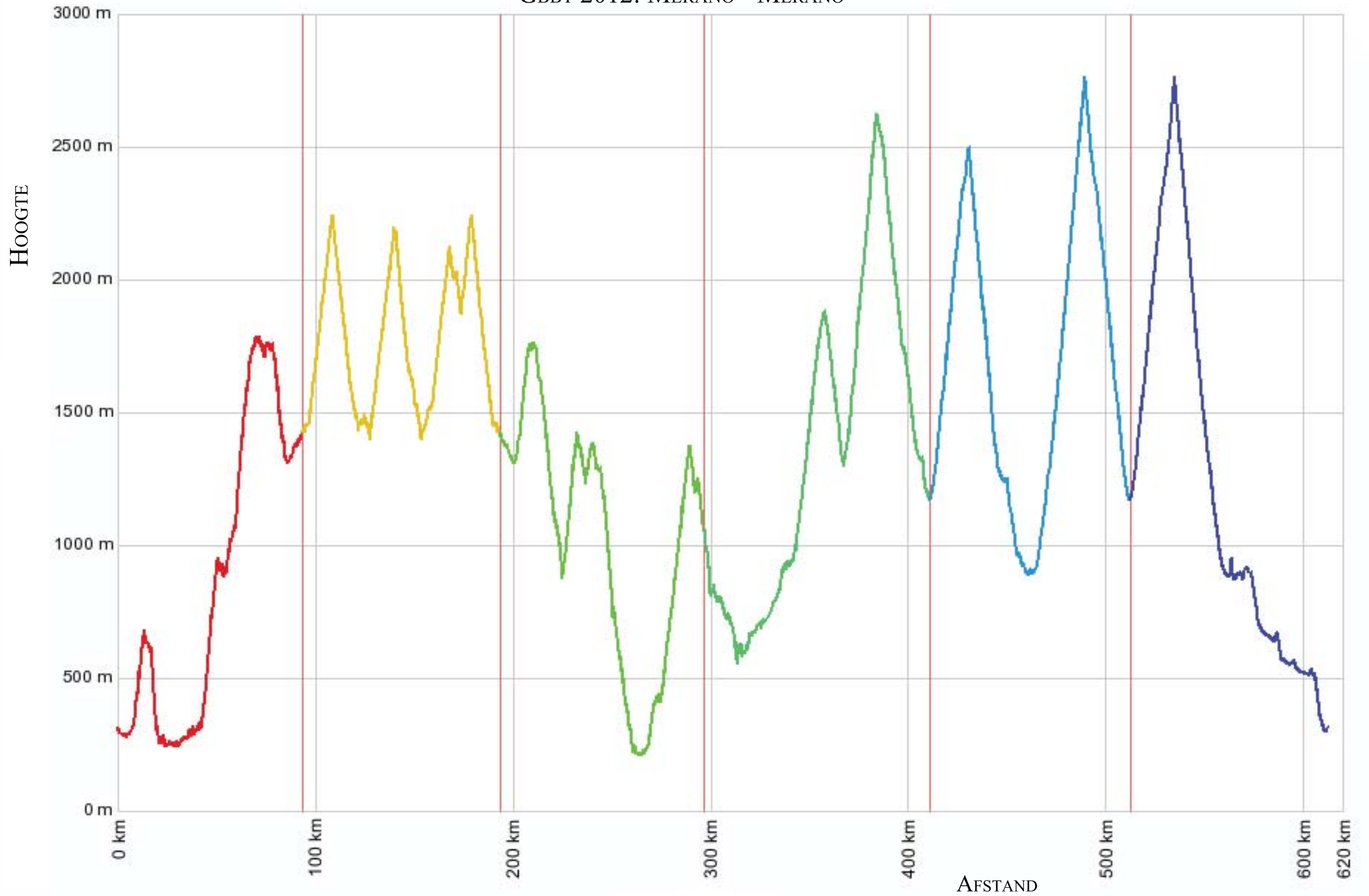
BORMIO - MERANO 100 KM - 1750 HM



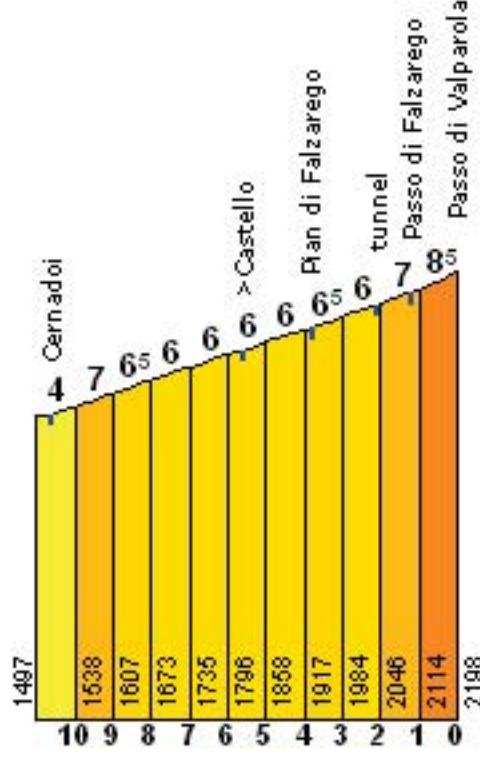
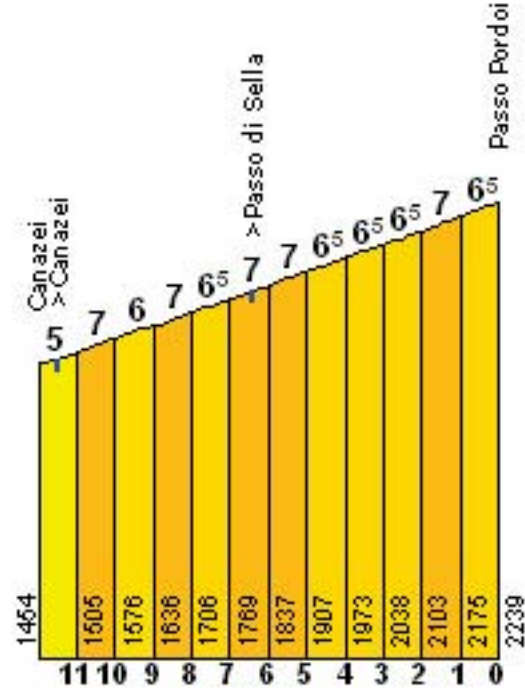
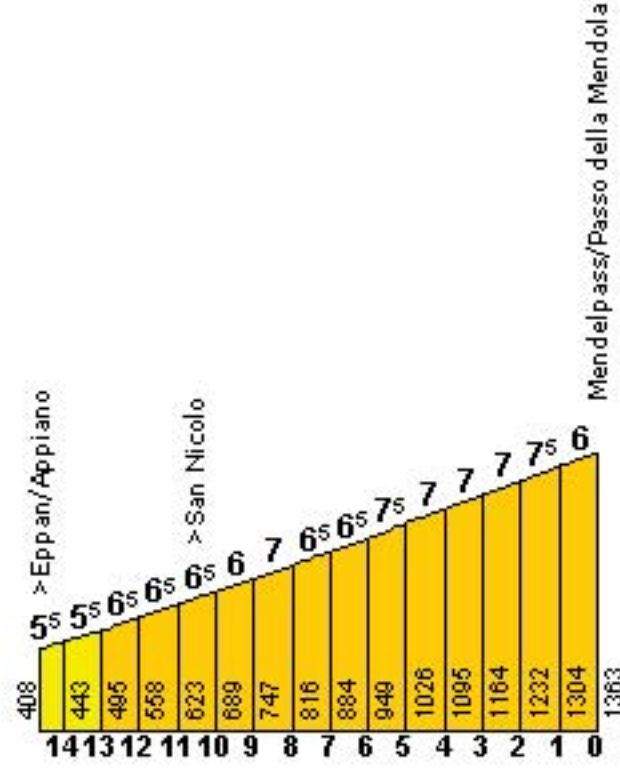
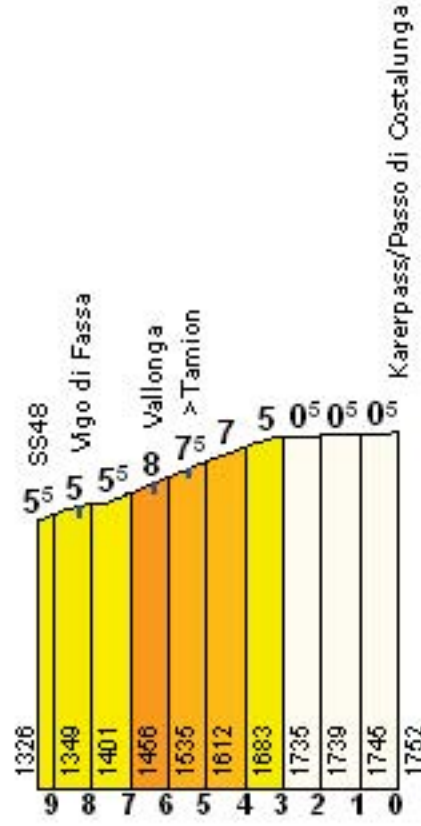
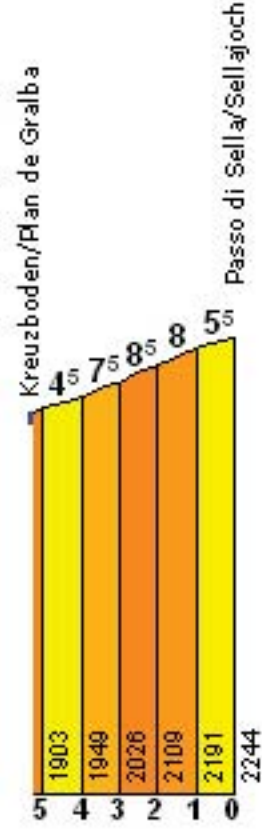
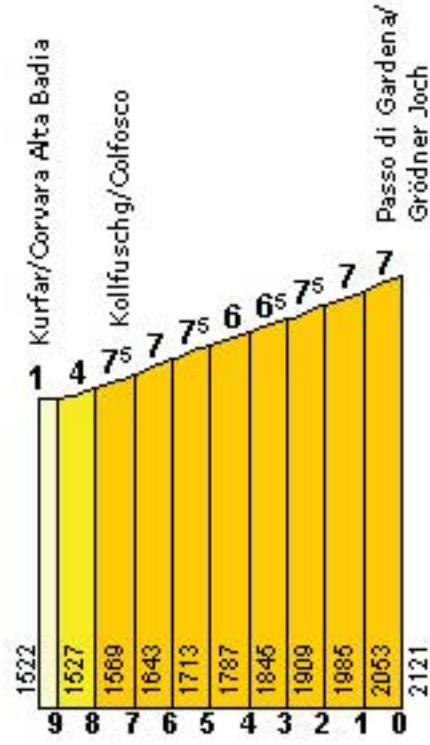
AFSTAND (KM)



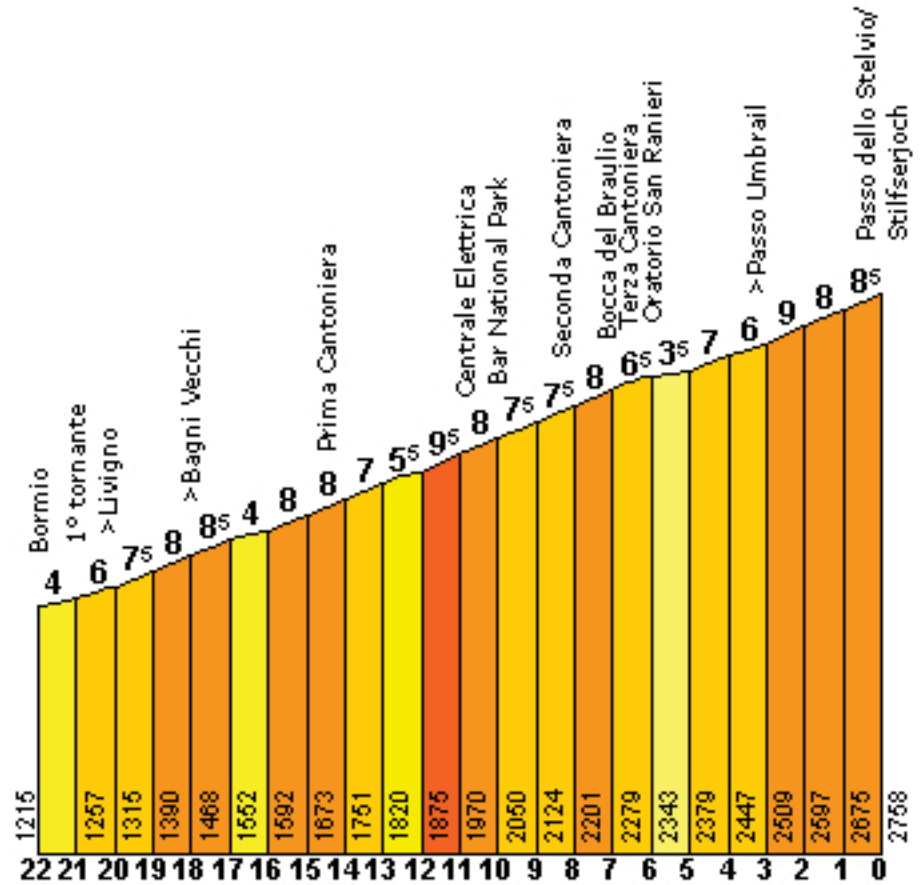
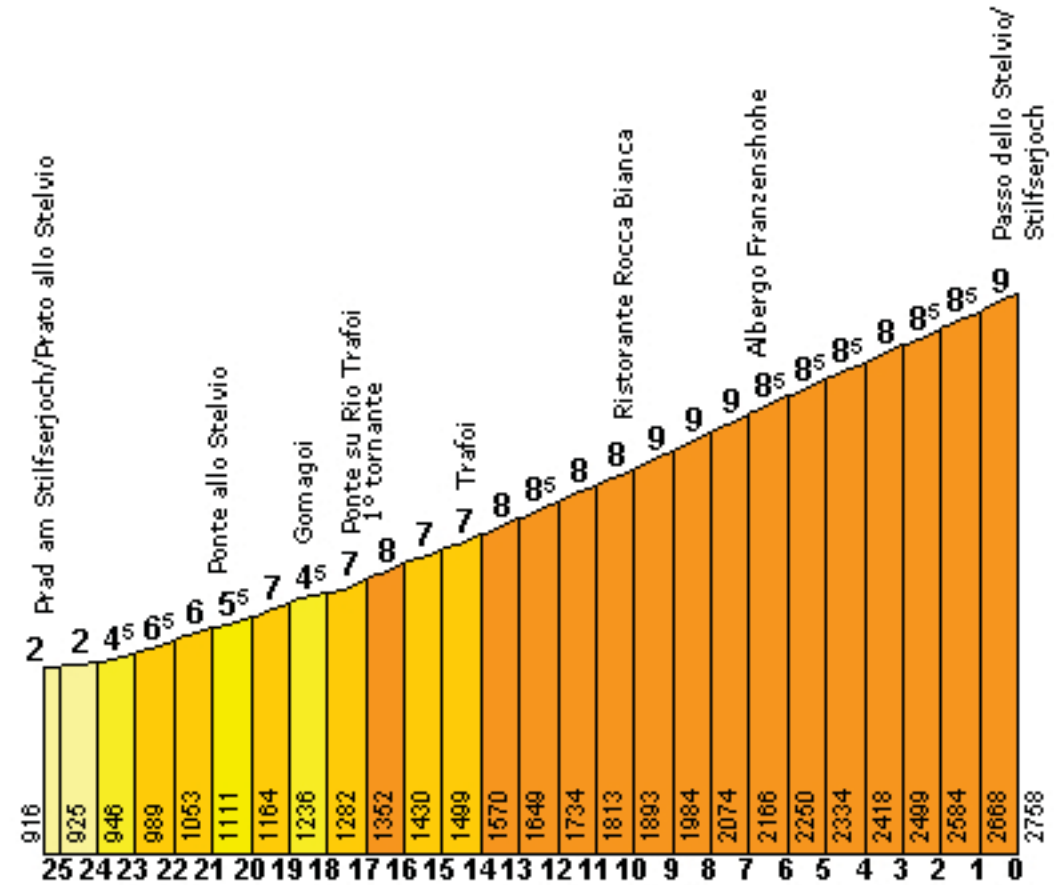
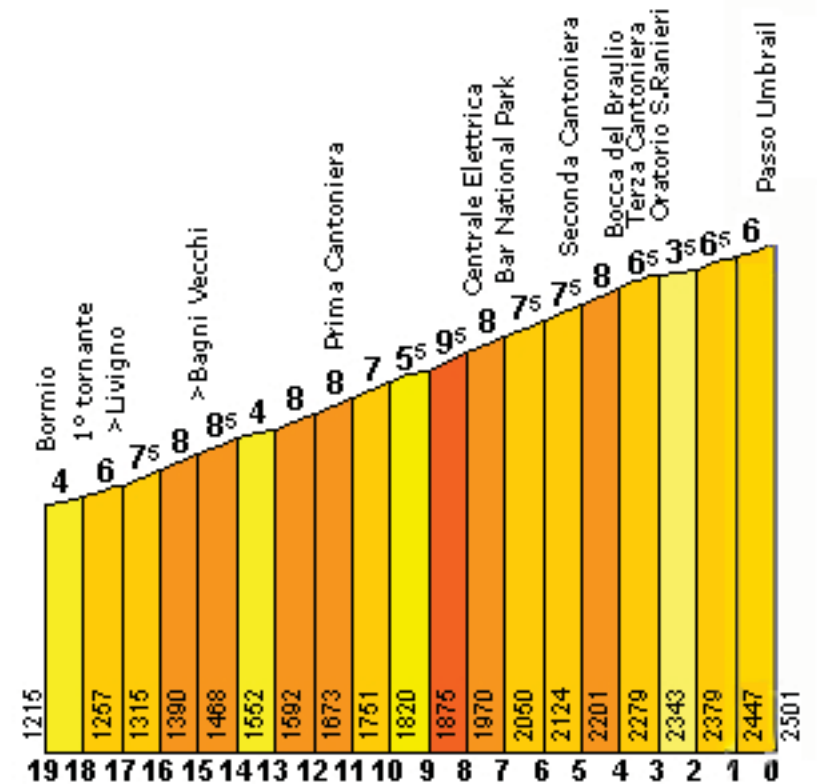
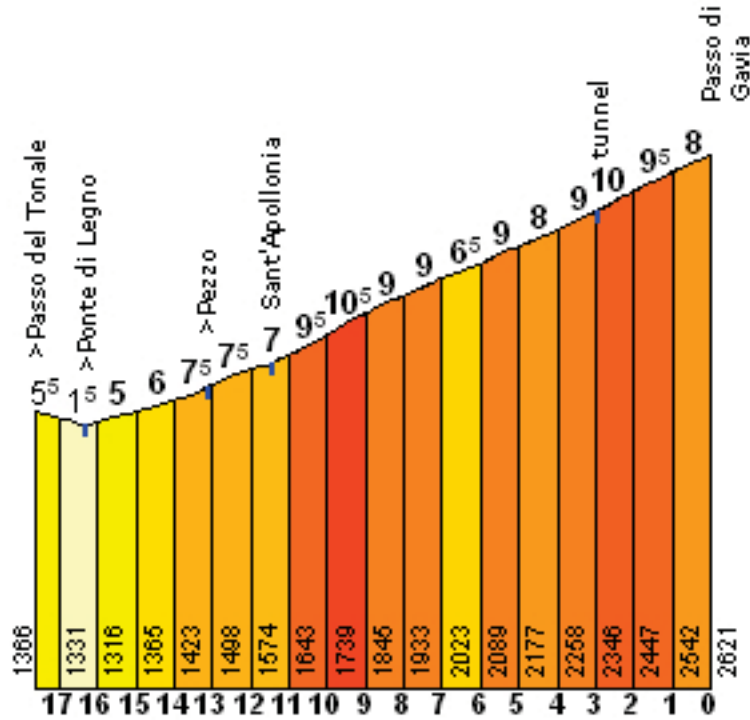
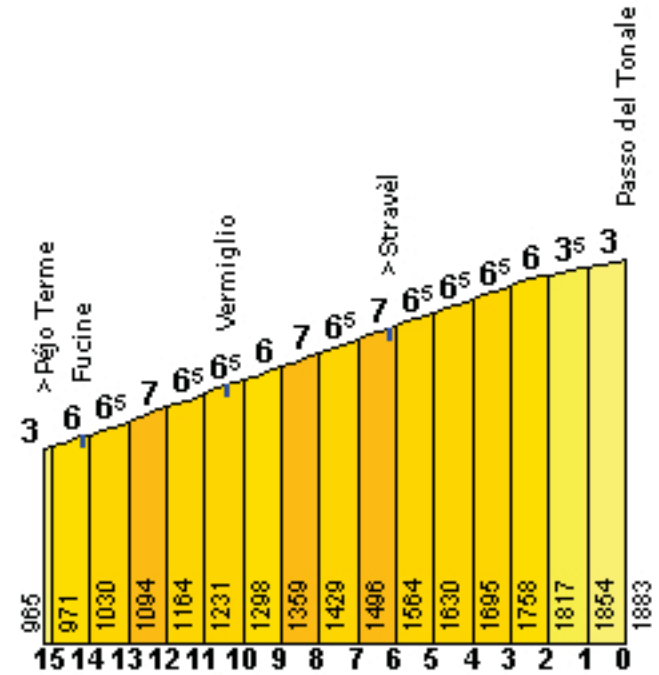
# GBBT 2012: MERANO - MERANO













**Plaats, wegnummer, afstand (in km) en hoogte (in m)**

plaats	weg nr.	km	m	plaats	weg nr.	km	m
--------	---------	----	---	--------	---------	----	---

**Etappe 1: 94 km - ca. 2250 hm**

<b>Merano</b>		0	314	Tires	P65	57	1020
Marlengo	S238	3	282	> Lavina Bianca	P65	60	1080
Cermes	S238	5	282	<b>Passo Nigra</b>	P65	67	1688
Lana	S238	8	313	Top	P65	71	1788
Narano	P10	14	674	> SS241	S241	75	1706
Tesimo	P10	15	634	<b>Passo di Costalunga</b>	S241	78	1745
Prissiano	P10	17	602	Vallonga	S241	82	1489
Nalles	P54	20	304	Vigo di Fassa	P238	84	1395
Andriano	P11	24	280	Pozza di Fassa	P238	86	1307
> Terlano	S38	25	248	Pera	P238	87	1316
Bolzano		34	273	Mazzin	P238	90	1370
Cornedo	S12	38	281	Campestrin	P238	91	1377
Prato all' Isarco / Blumau	P24	43	327	Fontanazzo	P238	92	1389
> SP65	P65	45	470	<b>Campitello di Fassa</b>	P238	94	1424
Aica di Sopra	P65	51	912				

**Etappe 2: 100 km - ca. 2900 hm**

<b>Campitello di Fassa</b>	P238	0	1424	<b>Passo di Valparola</b>	P24	47	2192
Arles	P238	2	1447	Armentarola	P24	55	1639
Canazei	S48	3	1450	San Cassiano	P24	58	1526
> Passo di Sella	S48	9	1826	Costadadoi	P24	59	1502
<b>Passo Pordoi</b>	S48	15	2239	Cianins	P24	60	1405
Pallua	S48	23	1706	La Villa	S244	61	1420
Arabba	S48	24	1595	Funtanacia	S244	62	1441
Alfauro	S48	26	1516	Corvara in Badia	S243	65	1524
Renaz	S48	27	1484	Colfosco	S243	68	1640
Liviné / Brenta	S48	31	1459	<b>Passo di Gardena</b>	S243	75	2121
Pieve di Livinallongo	S48	32	1460	> Plan de Gralba	S242	81	1878
> Rocca Pietore	S48	34	1440	<b>Passo di Sella</b>	S242	86	2244
Andraz	S48	35	1436	> Passo Pordoi	S48	91	1826
Cernadoi	S48	36	1524	Canazei	P238	97	1450
Plan di Falzarego	S48	43	1936	Arles	P238	99	1447
> SR 48 (p di Falzarego)	P24	45	2103	<b>Campitello di Fassa</b>	P238	100	1424

**Etappe 3: 103 km - ca. 2700 hm**

<b>Campitello di Fassa</b>	P238	0	1424	Nova Ponente	P72	41	1366
Fontanazzo	P238	1	1389	Monte S. Pietro	P72	47	1387
Campestrin	P238	2	1377	Aldino	P72	52	1190
Mazzin	P238	4	1370	> SS48	S48	58	761
Pera	P238	6	1316	Montagna	S48	63	436
Pozza di Fassa	P238	7	1307	Ora	P127	67	245
Vigo di Fassa	S241	10	1395	> SP14	P14	70	212
Vallonga	S241	11	1489	S. Giuseppe	P14	74	235
<b>Passo di Costalunga</b>	S241	16	1745	Caldaro sulla strada del vino	P14	78	401
> passo Nigra	S241	19	1706	> SS42	S42	81	408
Carezza al Lago	S241	20	1657	<b>Passo della Mendola</b>	S42	96	1363
Nova Levante	S241	27	1161	Ruffré-Mendola	S42	99	1209
Ponte Nova di Sopra	S620	32	885	Ronzone	S42	102	1150
> SP72	P72	36	1164	<b>Malosco</b>		103	1156



**Plaats, wegnummer, afstand (in km) en hoogte (in m)**

plaats	weg nr.	km	m	plaats	weg nr.	km	m
--------	---------	----	---	--------	---------	----	---

**Etappe 4: 114 km - ca. 2800 hm**

<b>Malosco</b>		0	1156	Mastellina / Commezzadura	S42	37	802
Fondo	S42	2	979	Piano	S42	38	831
Brez	S42	7	794	Mezzana	S42	41	926
Arsio	S42	8	802	Pellizzano / Cusiano	S42	44	933
Cloz	S42	9	786	Ossana / Fucine	S42	46	997
Romallo	S42	12	740	Fraviano / Vermiglio	S42	50	1243
Revo	S42	13	726	<b>Passo del Tonale</b>	S42	61	1883
Cagnò	S42	15	690	Ponte di Legno	S300	70	1362
> Livo	S42	20	600	Precasaglio	S300	71	1335
Bozzana / Bordiana	S42	23	656	Pezzo	S300	73	1438
Tozzaga	S42	24	663	<b>Passo del Gavia</b>	S300	85	2621
Cassana / Cavizzana	S42	25	676	Sta. Caterina Valfurva	S300	101	1741
Caldes / Terzolas	S42	28	709	Valfurva	S300	108	1346
Malé / Groviana	S42	31	709	San Antonio	S300	110	1323
Monclassico	S42	33	738	Uzza	S300	111	1314
Dimaro	S42	35	763	<b>Bormio</b>	S38	114	1165

**Etappe 5: 101 km - ca. 3300 hm**

<b>Bormio</b>	S38	0	1165	Montechiaro	P50	51	905
> S301	S38	3	1296	Prato allo Stelvio	S38	54	903
Bagni di Bormio	S38	5	1413	Ponte di Stelvio	S38	58	1154
Prima Cantoniera	S38	8	1634	Gomagoi	S38	60	1266
Baracche del Braulio	S38	12	1965	Trafoi	S38	64	1513
Terza Cantoniera	S38	16	2290	<b>Passo dello Stelvio</b>	S38	78	2757
> Stelvio / Umbrail		20	2482	> Stelvio / Umbrail	S38	82	2482
<b>Passo dell' Umbrail</b>		20	2501	Terza Cantoniera	S38	85	2290
Gasthaus Alpenrose		29	1790	Baracche del Braulio	S38	90	1965
Santa Maria Val Müstair	28	33	1381	Prima Cantoniera	S38	94	1634
Santa Maria Sielva	28	34	1360	Bagni di Bormio	S38	97	1413
Müstair	28	36	1255	> S301	S38	98	1296
Tubre	S41	39	1240	<b>Bormio</b>	S38	101	1165
Glorenza	P50	47	924				

**Etappe 6: 100 km - ca. 1750 hm**

<b>Bormio</b>	S38	0	1165	Oris	S38	54	880
> S301	S38	3	1296	Lasa	S38	58	911
Bagni di Bormio	S38	5	1413	Corzes / Silandro	S38	64	744
Prima Cantoniera	S38	8	1634	Coldrano	P90	70	660
Baracche del Braulio	S38	12	1965	Laces	P90	73	639
Terza Cantoniera	S38	16	2290	Castelbello		76	585
> Stelvio / Umbrail	S38	20	2482	Ciardes		80	566
<b>Passo dello Stelvio</b>	S38	23	2757	Naturno		85	533
Trafoi	S38	37	1513	Plaus		88	515
Gomagoi	S38	41	1266	Rablà	S38	91	524
Ponte di Stelvio	S38	43	1154	> P52	P52	94	514
Prato allo Stelvio	P108	47	903	Plars di Mezzo / Lagundo	P52	97	353
Cengles	P108	52	925	<b>Merano</b>		100	315

**Totaal 612 km en ca. 15700 hm. Gemiddeld 102 km en ca. 2620 hm**



Gbbt	Route	Fietsdagen	Rustdagen	Afstand (km)		Hoogtemeters (m)	
				Totaal	Gemiddeld	Totaal	Gemiddeld
2007	Bayonne - Perpignan	7	1	737	105	14900	2130
2008	Bregenz - Vicenza	6	1	715	119	14400	2400
2010	Genève - Nice	7	1	772	110	18000	2570
2011	Millau - Valence	7	0	786	112	13300	1900
2012	Merano - Merano	6	1	612	102	15700	2620

